

**18^{ème} RALLYE RÉGIONAL
PAYS DES MAURES
GONFARON - PIGNANS
2 et 3 février 2024**

VHC - MODERNE - VHRS

BIENVENUE A GONFARON



pi gnans
Village au cœur du Var



Contact : www.asa-du-var.fr

**18ème RALLYE REGIONAL PAYS DES MAURES
GONFARON - PIGNANS**

7eme Rallye VHC

7eme Rallye VHRS

CARNET d'ITINERAIRE

2 - 3 Février 2024

Coupe de France des Rallyes 2024 - Coef.2



RECOMMANDATIONS IMPORTANTES

Pour le bon déroulement du rallye, le Comité d'Organisation, demande à l'ensemble des participants (concurrents et assistances) de respecter le Code de la Route.
Respecter ceux qui vous permettent de pratiquer votre sport favori.

RECONNAISSANCES:

La durée des reconnaissances est limitée à **2 passages maximum.**

Les reconnaissances sont autorisées exclusivement les:

dimanche 28 Janvier 2024	de 8h00 à 12h00 et de 14h00 à 17h00
vendredi 2 Février 2024	de 8h00 à 12h00 et de 14h00 à 17h00

Lors des reconnaissances:

- # ne pas parcourir les ES en sens inverse**
- # ne pas couper les virages**
- # respecter le code de la route**
- # aucun excès de vitesse n'est autorisé**
- # accepter les contrôles de l'organisation**

Début



et Fin de Zone d'Autorisation de port du casque

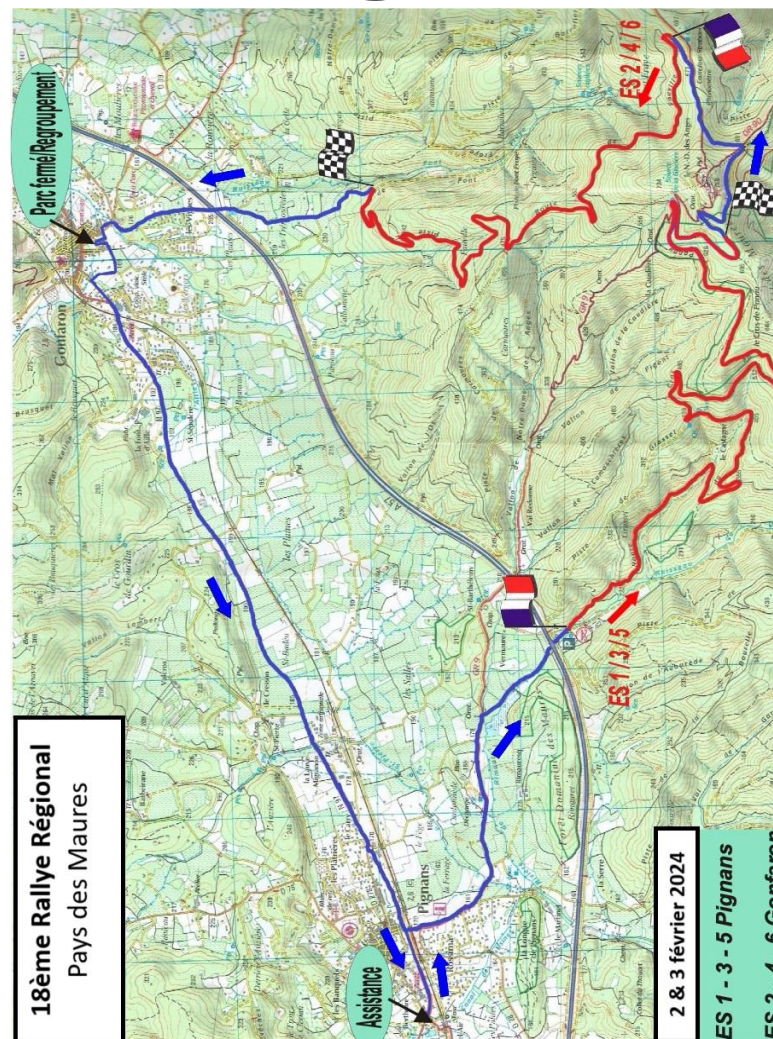


ROAD BOOK - CARNET DE ROUTE

SYMBOLES	Désignations
	CH Contrôle Horaire
	DES Départ Epreuve Spéciale
	Poste Radio Intermédiaire
	Poste Inter Médicalisé
	AES Arrivée Lancée E.S.
	STOP Contrôle Point Stop
	CP Contrôle de Passage
	Assistance Autorisée
	Direction à suivre
	Rond Point
	Panneaux de Direction
	GRIMAUD D 10 N° de route
	Ne pas prendre direction
	STE MAXIME Panneau Entrée Localité
	STE MAXIME Panneau Sortie Localité
	Montée Descente

SYMBOLES	Désignations
	Arbres, sapin cyprés, palmier
	Pont passage supérieur passage inférieur
	Eglise Calvaire
	Maisons Batiments
	Tunnel
	Stop ou céder le passage
	Panneaux Signalisation à l'envers
	Borne Kilométrique Borne Hectométrique Bites
	Panneaux Signalisation
	Feux Tricolores
	Attention, Danger ou particularité
	Lieu-dit
	T.D. M.R. Tout Droit Même Route
	Voie Ferrée
	Eau
	Zone Ravitaillement Carburant (refuelling)

Carte Générale





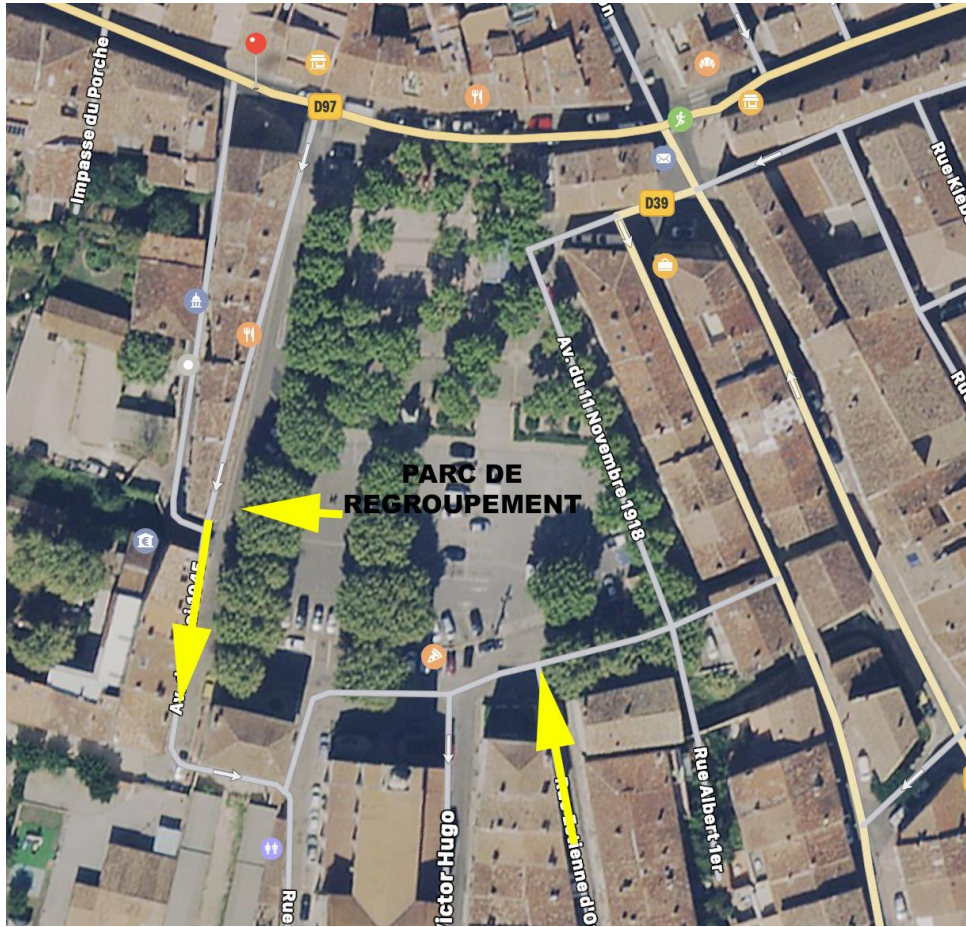
18ème Rallye du Pays des Maures Gonfaron - Pignans
2 et 3 février 2024

ETAPE 1

Lieu	KM ES		T.L.	1er concurrent
	Etape 1	Section 1		
Samedi 3 février 2024				
Section 1				
0 Gonfaron - Parc Fermé				08:00
0A Entrée Assistance - Pignans		6,56	00:15	08:15
Assistance A				
0B Sortie Assistance - Pignans			00:15	08:30
1 Pont sous A57		3,28	00:12	08:42
D1 Pignans 1			00:03	08:45
A1	8,24			
2 Marc Robert		10,18	00:17	09:02
D2 Fauville 1			00:03	09:05
A2	5,07			
2A Entrée Regroupement - Gonfaron		7,70	00:15	09:20
Total Section 1	13,31	27,72		
Regroupement				
Section 2				
2B Sortie Regroupement - Gonfaron			01:45	11:05
2C Entrée Assistance - Pignans		6,56	00:15	11:20
Assistance B				
2D Sortie Assistance - Pignans			00:30	11:50
3 Pont sous A57		3,28	00:12	12:02
D3 Pignans 2			00:03	12:05
A3	8,24			
4 Marc Robert		10,18	00:17	12:22
D4 Fauville 2			00:03	12:25
A4	5,07			
4A Entrée Regroupement - Gonfaron		7,70	00:15	12:40
Total Section 2	13,31	27,72		
Regroupement				
Section 3				
4B Sortie Regroupement - Gonfaron			01:00	13:40
4C Entrée Assistance - Pignans		6,56	00:15	13:55
Assistance C				
4D Sortie Assistance - Pignans			00:30	14:25
5 Pont sous A57		3,28	00:12	14:37
D5 Pignans 3			00:03	14:40
A5	8,24			
6 Marc Robert		10,18	00:17	14:57
D6 Fauville 3			00:03	15:00
A6	5,07			
6A Arrivée Gonfaron		7,70	00:15	15:15
Total Section 3	13,31	27,72		
Total du Rallye	39,93	83,16		

GONFARON

Parc Fermé / Regroupement



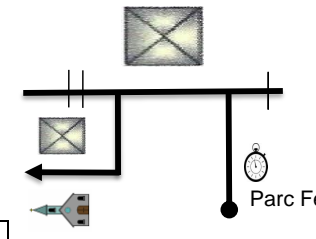

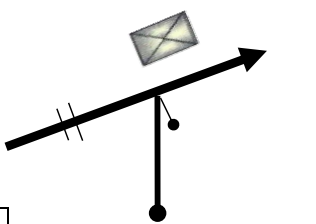

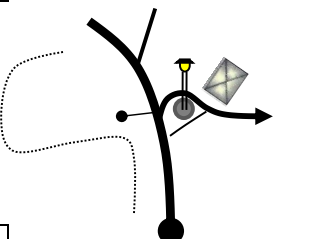

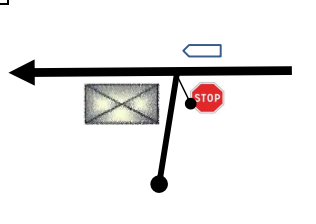

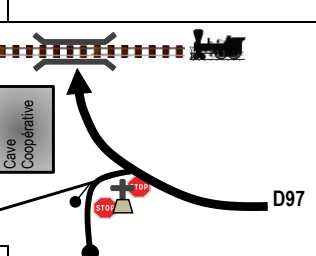

PIGNANS

Parc d'Assistance



18ème Rallye Pays des Maures Gonfaron Pignans


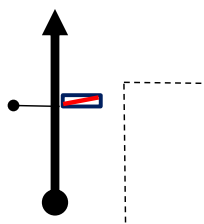
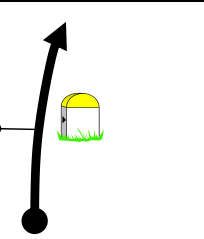
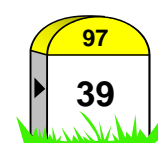
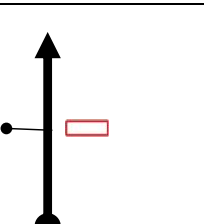
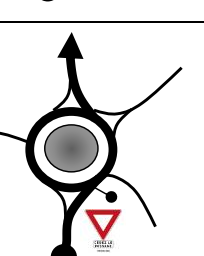

CH 0		GONFARON - Parc Fermé	DISTANCE	6,49 km	SECTION 1
CH 0A		PIGNANS - Assistance "A"	Moyenne	25,96 km/h	Temps Imparti 0h15

DISTANCE		DIRECTION	INFORMATION	Distance Totale Dégressive
TOTALE	PARTIELLE			
0,00	0,00		 CH 0 Sortie Parc Fermé	6,56
0,16	0,16		 CLUB DE L'AGE	6,40
0,35	0,19		 Etroit Rue Abel Gendarme de Bevotte	6,21
0,55	0,20		 TOUTES DIRECTIONS	6,01
0,77	0,22		 X 2	5,79



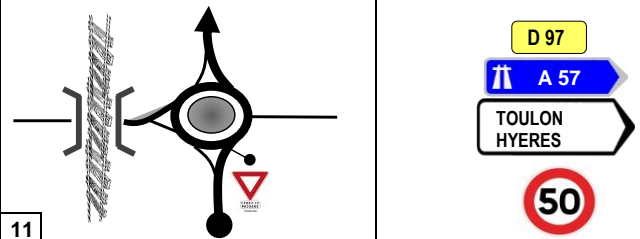

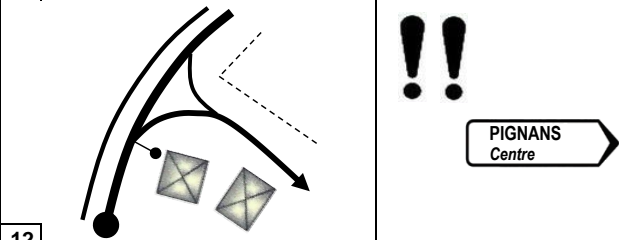
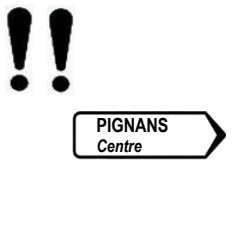
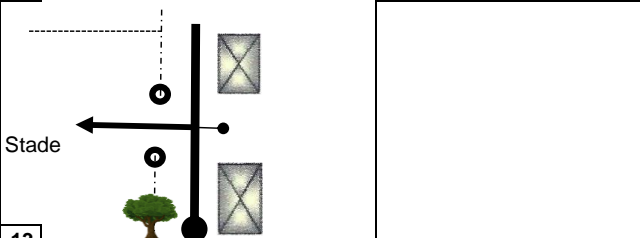

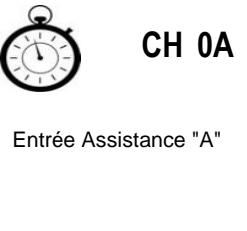
18ème Rallye Pays des Maures Gonfaron Pignans

CH 0		GONFARON - Parc Fermé	DISTANCE	6,49 km	SECTION 1
CH 0A		PIGNANS - Assistance "A"	Moyenne	25,96 km/h	Temps Imparti 0h15

DISTANCE		DIRECTION	INFORMATION	Distance Totale Dégressive
TOTALE	PARTIELLE			
1,41	0,64		. / D 97	5,15
0,000	1,57		Début Zone d'Etalonnage GONFARON	4,99
2,87				x,xx
3,22X	4,80		Fin Zone d'Etalonnage PIGNANS	1,76
5,11	0,31		TOULON HYERES 	1,45



18ème Rallye Pays des Maures Gonfaron Pignans			ETAPE 1	SECTION 1	
CH	0	GONFARON - Parc Fermé	DISTANCE	6,49 km	SECTEUR 1
CH	0A	PIGNANS - Assistance "A"	Moyenne	26,24 km/h	Temps Imparti 0h15

DISTANCE		DIRECTION	INFORMATION	Distance Totale Dégressive
TOTALE	PARTIELLE			
5,70	0,59			0,79
6,35	0,65			0,14
6,45	0,10			0,04
6,49	0,04			0,00

18ème Rallye Pays des Maures Gonfaron Pignans			ETAPE 1	SECTION 1	
CH	0A	PIGNANS - Entrée Assistance "A"	DISTANCE	km	SECTEUR 2
CH	0B	PIGNANS - Sortie Assistance "A"	Moyenne	30 km/h	Temps Imparti 0h15

ASSISTANCE "A" - 15mn

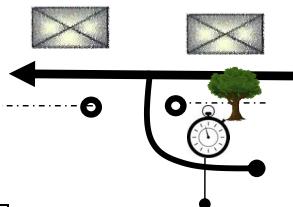

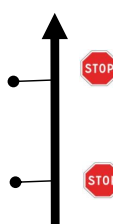

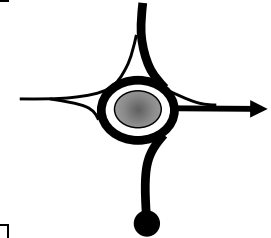
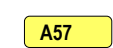
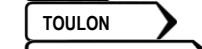

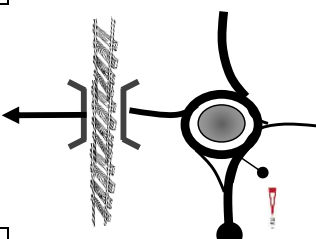
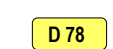
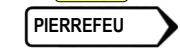

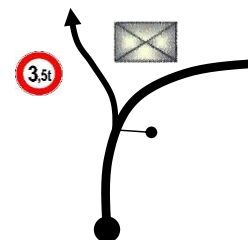



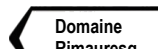
CH n° 0A - Entrée Assistance "A"



CH n° 0B - Sortie Assistance "A"

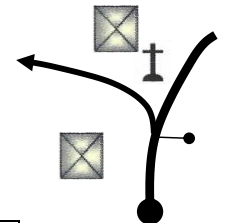







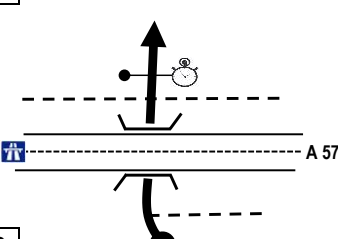



18ème Rallye Pays des Maures Gonfaron Pignans				ETAPE 1	SECTION 1
CH	OB	PIGNANS - Sortie Assistance "A"	DISTANCE	4,37 km	SECTEUR 3
CH	1	Pignans - Pont sous A 57	Moyenne	11,92 km/h	Temps Imparti 0h22

DISTANCE		DIRECTION	INFORMATION	Distance Totale Dégressive
TOTALE	PARTIELLE			
0,00	0,00		 CH OB Sortie Assistance "A"	4,37
0,50	0,50		 X2	4,37
0,72	0,22			
1,12	0,40		  	3,25
1,73	0,61		  	2,64
1,82	0,09		   PIERREFEU  Domaine Rimauresq	2,55



18ème Rallye Pays des Maures Gonfaron Pignans				ETAPE 1	SECTION 1
CH	OB	PIGNANS - Sortie Assistance "A"	DISTANCE	4,37 km	SECTEUR 3
CH	1	Pignans - Pont sous A 57	Moyenne	11,92 km/h	Temps Imparti 0h22

DISTANCE		DIRECTION	INFORMATION	Distance Totale Dégressive
TOTALE	PARTIELLE			
2,23	0,41		  N.D. des Anges	2,14
3,63	1,40		  N. D. des ANGES SANCTUAIRE	0,74
4,17	0,54		 PORT DU CASQUE AUTORISE A PARTIR DE CETTE LIMITE	0,20
4,37	0,20		 CH n° 1 Départ à 120m	0,00

Début Zone Casque



18ème Rallye Pays des Maures Gonfaron Pignans				ETAPE 1	SECTION 1
ES	1	Pignans 1	8,27 km	DISTANCE 10,37 km	SECTEUR 4
CH	2	Marc Robert		Moyenne 36,60 km/h	Temps Imparti 0h17

DISTANCE		DIRECTION	INFORMATION	Distance Totale Dégressive
TOTALE	PARTIELLE			
0,00	0,00		Départ ES 1 N.D. des Anges Sanctuaire CROS DE PANNEAU	10,37
1,08	1,08		INTER 1 1291	9,29
1,95	0,87		INTER 2	8,42
2,22	0,27		INTER 3	8,15
3,41	1,19		INTER 4	6,96



18ème Rallye Pays des Maures Gonfaron Pignans				ETAPE 1	SECTION 1
ES	1	Pignans 1	8,27 km	DISTANCE 10,37 km	SECTEUR 4
CH	2	Marc Robert		Moyenne 36,60 km/h	Temps Imparti 0h17

DISTANCE		DIRECTION	INFORMATION	Distance Totale Dégressive
TOTALE	PARTIELLE			
4,21	0,80		INTER 5 Poteau Métal	6,16
5,05	0,84		INTER 6 D123 Forêt Domianale des Maures	5,32
6,78	1,73		INTER 7	3,59
7,32	0,54		INTER 8 La Glazfière	3,05
8,24	0,92		Arrivée ES 1	2,13



ES	1	Pignans 1	8,24 km	DISTANCE	10,37 km	SECTION	4
CH	2	Marc Robert		Moyenne	36,60 km/h	Temps Imparti	0h17

DISTANCE		DIRECTION	INFORMATION	Distance Totale Dégressive
TOTALE	PARTIELLE			
8,38	0,11		 Point STOP ES 1	1,99
8,53	0,15		 Point STOP ES 1	1,84
8,58	0,05		 Fôret Domianale des Maures 	1,79
9,30	0,72		 Route des Harkis	1,07
10,10	0,80			0,27



ES	1	Pignans 1	8,24 km	DISTANCE	10,37 km	SECTION	4
CH	2	Marc Robert		Moyenne	36,60 km/h	Temps Imparti	0h17

DISTANCE		DIRECTION	INFORMATION	Distance Totale Dégressive
TOTALE	PARTIELLE			
10,37	0,27		 CH 2	0,00



18ème Rallye Pays des Maures Gonfaron Pignans				ETAPE 1	SECTION 1
ES	2	Gonfaron 1	5,07 km	DISTANCE 7,25 km	SECTEUR 5
CH	2A	Gonfaron Regroupement		Moyenne 29,00 km/h	Temps Imparti 0h15

DISTANCE		DIRECTION	INFORMATION	Distance Totale Dégressive
TOTALE	PARTIELLE			
0,00	0,00		Départ ES 2	7,25
1,38	1,38		INTER 2 La Glacière	5,87
2,36	0,98		INTER 3	4,89
3,48	1,12		INTER 4 ATTENTION CHICANE !!!	3,77
3,76	0,28		INTER 5	3,49



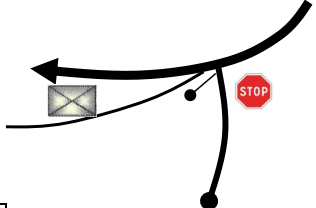

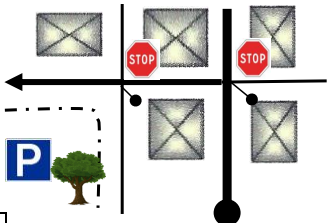

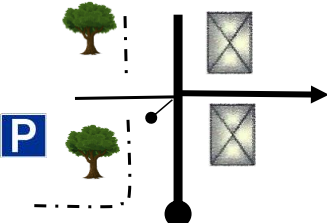
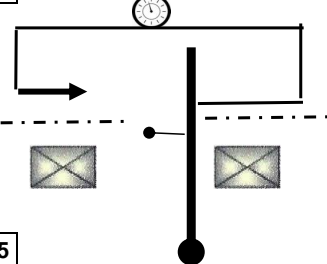



18ème Rallye Pays des Maures Gonfaron Pignans				ETAPE 1	SECTION 1
ES	2	Gonfaron 1	5,07 km	DISTANCE 7,25 km	SECTEUR 5
CH	2A	Gonfaron Regroupement		Moyenne 30,80 km/h	Temps Imparti 0h15

DISTANCE		DIRECTION	INFORMATION	Distance Totale Dégressive
TOTALE	PARTIELLE			
4,20	0,44			3,05
5,07	0,87		Arrivée ES 2	2,18
5,27	0,20		Dispositif de Ralentissement voie rétrécie par des Cônes 100m avant le point Stop	1,98
5,42	0,15		Point STOP ES 2	1,83
5,52	0,10		PORT DU CASQUE INTERDIT SUR LE ROUTIER	1,73

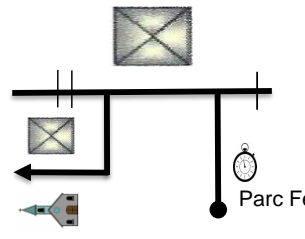

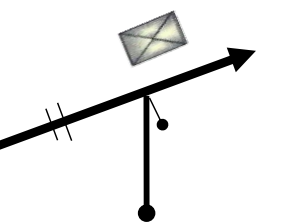

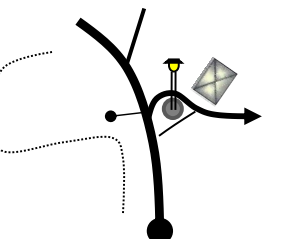


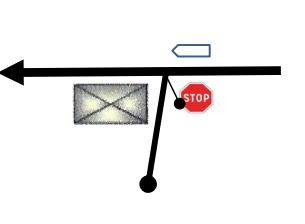

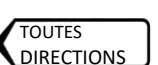
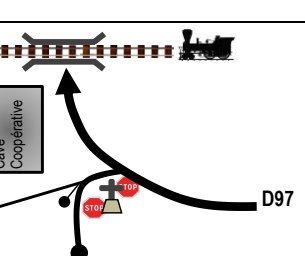



		ETAPE 1		SECTION 1	
ES	2	Gonfaron 1	5,07 km	DISTANCE	7,25 km
CH	2A	Gonfaron Regroupement	Moyenne	29,00 km/h	Temps Imparti
				SECTEUR	5
				0h15	

DISTANCE		DIRECTION	INFORMATION	Distance Totale Dégressive
TOTALE	PARTIELLE			
6,78	0,80			0,47
7,01	0,23			0,24
7,11 7,13	0,10 0,02			0,14 0,12
7,19	0,06			0,06
7,25	0,06			0,00


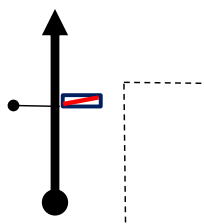
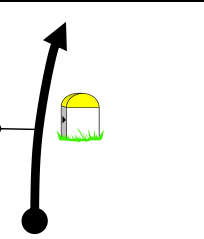
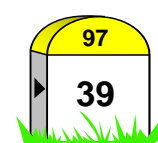
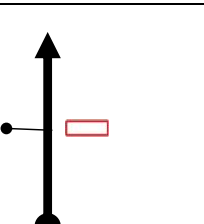
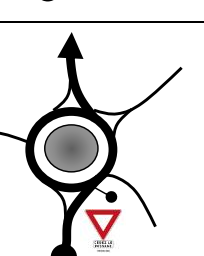



18ème Rallye Pays des Maures Gonfaron Pignans			ETAPE 1	SECTION 1
CH	2B	GONFARON - Parc Fermé	DISTANCE 6,49 km	SECTEUR 1
CH	2C	PIGNANS - Assistance "B"	Moyenne 25,96 km/h	Temps Imparti 0h15

DISTANCE		DIRECTION	INFORMATION	Distance Totale Dégressive
TOTALE	PARTIELLE			
0,00	0,00		 CH 0 Sortie Parc Fermé	6,56
0,13	0,13		 CLUB DE L'AGE	6,43
0,33	0,20		 Etroit  Rue Abel Gendarme de Bevotte	6,23
0,51	0,18		 	6,05
0,74	0,23		 X 2	5,82

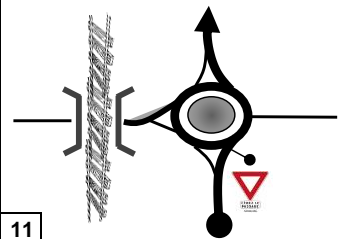

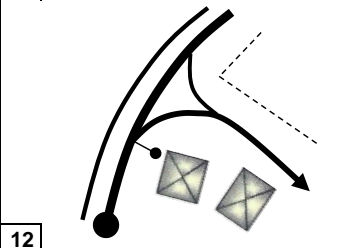

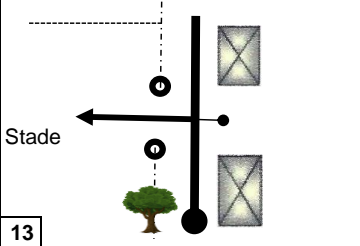
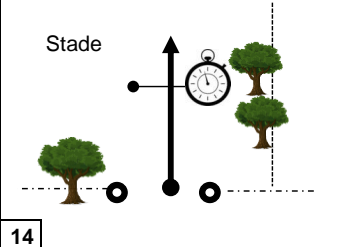



18ème Rallye Pays des Maures Gonfaron Pignans			ETAPE 1	SECTION 1
CH	2B	GONFARON - Parc Fermé	DISTANCE 6,49 km	SECTEUR 1
CH	2C	PIGNANS - Assistance "B"	Moyenne 25,96 km/h	Temps Imparti 0h15

DISTANCE		DIRECTION	INFORMATION	Distance Totale Dégressive
TOTALE	PARTIELLE			
1,38	0,64		. / D 97	5,18
0,000	1,54		Début Zone d'Etalonnage GONFARON	#####
2,83				x,xx
3,22X	4,76		Fin Zone d'Etalonnage D PIGNANS	1,80
5,06	0,30		FLASSANS A57 TOULON HYERES 	1,50



18ème Rallye Pays des Maures Gonfaron Pignans			ETAPE 1	SECTION 1	
CH	2B	GONFARON - Parc Fermé	DISTANCE	6,49 km	SECTEUR 1
CH	2C	PIGNANS - Assistance "B"	Moyenne	25,96 km/h	Temps Imparti 0h15

DISTANCE		DIRECTION	INFORMATION	Distance Totale Dégressive
TOTALE	PARTIELLE			
5,70	0,59			0,79
6,35	0,65			0,14
6,45	0,10			0,04
6,49	0,04			0,00

17ème Rallye Pays des Maures Gonfaron Pignans			ETAPE 1	SECTION 1	
CH	2C	PIGNANS - Entrée Assistance "B"	DISTANCE	km	SECTEUR 2
CH	2D	PIGNANS - Sortie Assistance "B"	Moyenne	30 km/h	Temps Imparti 0h15

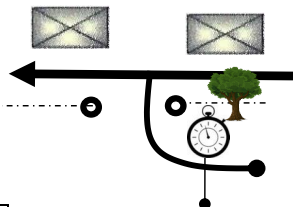

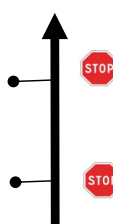

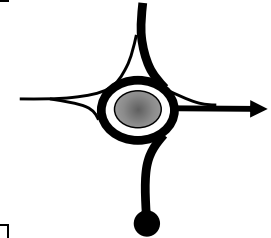

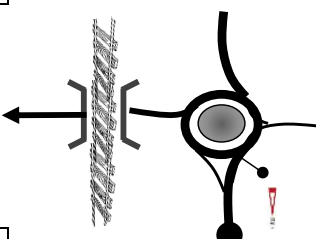

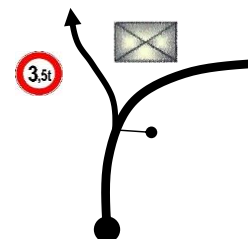

ASSISTANCE "A" - 15mn

CH n° 2B - Entrée Assistance "B"

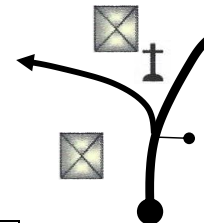

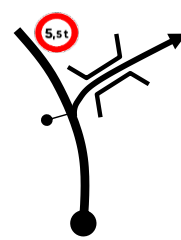

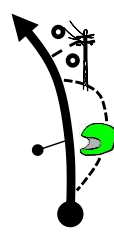

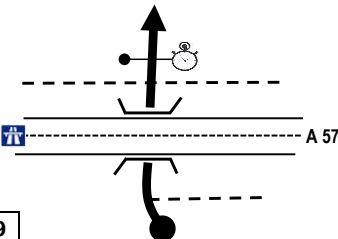



CH n° 0C - Sortie Assistance "B"




18ème Rallye Pays des Maures Gonfaron Pignans				ETAPE 1	SECTION 2
CH	2D	PIGNANS - Sortie Assistance "A"	DISTANCE	4,37 km	SECTEUR 3
CH	3	Pignans - Pont sous A 57	Moyenne	11,92 km/h	Temps Imparti 0h22
DISTANCE		DIRECTION	INFORMATION	Distance Totale Dégressive	
TOTALE	PARTIELLE				
0,00	0,00		 CH 0B Sortie Assistance "A"	4,37	
0,50	0,50		 STOP X2	4,37	
0,72	0,22				
1,12	0,40		 TOULON HYERES	3,25	
1,73	0,61		 PIERREFEU N.D. des ANGES	2,64	
1,82	0,09		 PIERREFEU Domaine Rimauresq	2,55	



18ème Rallye Pays des Maures Gonfaron Pignans				ETAPE 1	SECTION 2
CH	2D	PIGNANS - Sortie Assistance "A"	DISTANCE	4,37 km	SECTEUR 3
CH	3	Pignans - Pont sous A 57	Moyenne	11,92 km/h	Temps Imparti 0h22
DISTANCE		DIRECTION	INFORMATION	Distance Totale Dégressive	
TOTALE	PARTIELLE				
2,23	0,41			2,14	
3,63	1,40			0,74	
4,17	0,54			0,20	
4,37	0,20		 CH n° 1 Départ à 120m	0,00	

Début Zone Casque



18ème Rallye Pays des Maures Gonfaron Pignans				ETAPE 1	SECTION 2
ES	3	Pignans 1	8,24 km	DISTANCE	10,37 km
CH	4	Marc Robert		Moyenne	36,60 km/h
				Temps Imparti	0h17

DISTANCE		DIRECTION	INFORMATION	Distance Totale Dégressive
TOTALE	PARTIELLE			
0,00	0,00		Départ ES 3 N.D. des Anges Sanctuaire CROS DE PANNEAU	10,37
1,08	1,08		INTER 1 1291	9,29
1,95	0,87		INTER 2	8,42
2,22	0,27		INTER 3	8,15
3,41	1,19		INTER 4	6,96

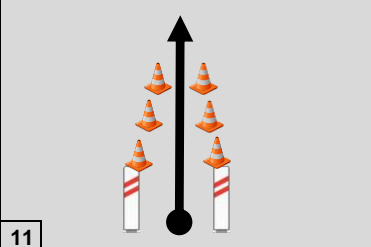


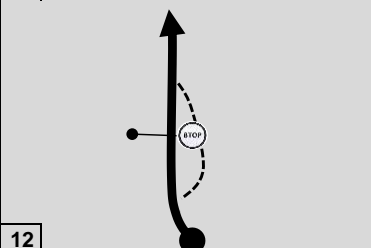


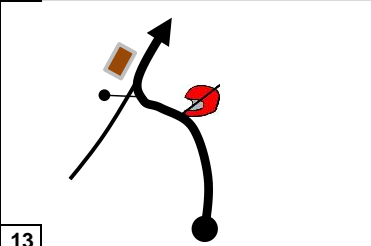



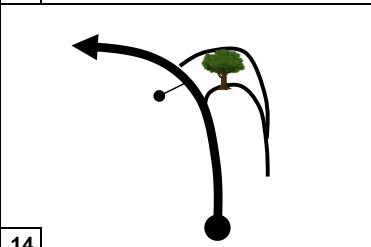






18ème Rallye Pays des Maures Gonfaron Pignans				ETAPE 1	SECTION 2
ES	3	Pignans 1	8,24 km	DISTANCE	10,37 km
CH	4	Marc Robert		Moyenne	36,60 km/h
				Temps Imparti	0h17

DISTANCE		DIRECTION	INFORMATION	Distance Totale Dégressive
TOTALE	PARTIELLE			
4,21	0,80		INTER 5 Poteau Métal	6,16
5,05	0,84		INTER 6 D123 Forêt Domianale des Maures	5,32
6,78	1,73		INTER 7	3,59
7,32	0,54		INTER 8 La Glazfière	3,05
8,24	0,92		Arrivée ES 3	2,13

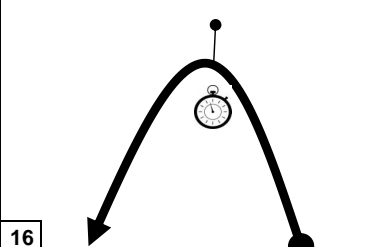



18ème Rallye Pays des Maures Gonfaron Pignans				ETAPE 1	SECTION 2
ES	3	Pignans 1	8,24 km	DISTANCE	10,37 km
CH	4	Marc Robert		Moyenne	36,60 km/h
				Temps Imparti	0h17

DISTANCE		DIRECTION	INFORMATION	Distance Totale Dégressive
TOTALE	PARTIELLE			
8,38	0,11		 	1,99
8,53	0,15		 Point STOP ES 3 	1,84
8,58	0,05		 Fôret Domianale des Maures  Les Chateignerai des Maures  N D des Anges	1,79
9,30	0,72		 Les Chateignerai des Maures  Route des Harkis	1,07
10,10	0,80		 PORT DU CASQUE AUTORISÉ A PARTIR DE CETTE LIMITE	0,27



18ème Rallye Pays des Maures Gonfaron Pignans				ETAPE 1	SECTION 2
ES	3	Pignans 1	8,24 km	DISTANCE	10,37 km
CH	4	Marc Robert		Moyenne	36,60 km/h
				Temps Imparti	0h17

DISTANCE		DIRECTION	INFORMATION	Distance Totale Dégressive
TOTALE	PARTIELLE			
10,37	0,27		 CH 4	0,00



18ème Rallye Pays des Maures Gonfaron Pignans				ETAPE 1	SECTION 2
ES	4	Gonfaron 1	5,07 km	DISTANCE 7,25 km	SECTEUR 10
CH	4A	Gonfaron Regroupement		Moyenne 29,00 km/h	Temps Imparti 0h15

DISTANCE		DIRECTION	INFORMATION	Distance Totale Dégressive
TOTALE	PARTIELLE			
0,00	0,00		Départ ES 4	7,25
1,38	1,38		INTER 2 La Glacière	5,87
2,36	0,98		INTER 3	4,89
3,48	1,12		INTER 4 ATTENTION CHICANE !!!	3,77
3,76	0,28		INTER 5	3,49



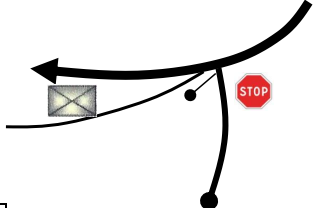

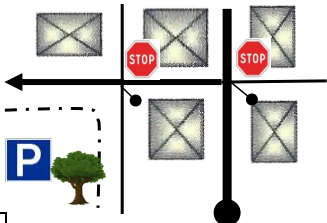

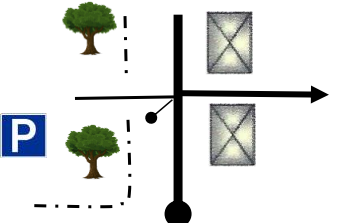
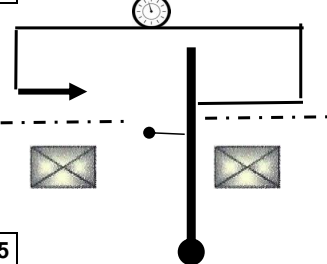



18ème Rallye Pays des Maures Gonfaron Pignans				ETAPE 1	SECTION 2
ES	4	Gonfaron 1	5,07 km	DISTANCE 7,25 km	SECTEUR 10
CH	4A	Gonfaron Regroupement		Moyenne 30,80 km/h	Temps Imparti 0h15

DISTANCE		DIRECTION	INFORMATION	Distance Totale Dégressive
TOTALE	PARTIELLE			
4,20	0,44			3,05
5,07	0,87		Arrivée ES 4	2,18
5,27	0,20		Dispositif de Ralentissement voie rétrécie par des Cônes 100m avant le point Stop	1,98
5,42	0,15		Point STOP ES 4	1,83
5,52	0,10		PORT DU CASQUE INTERDIT SUR LE ROUTIER	1,73

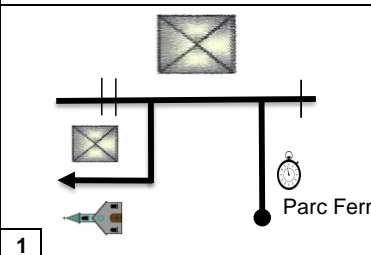

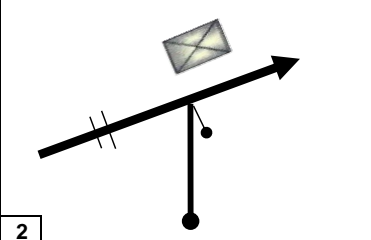

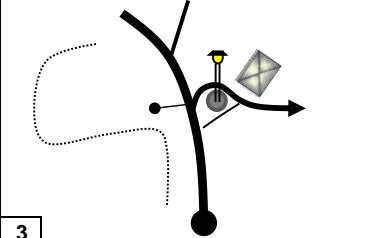

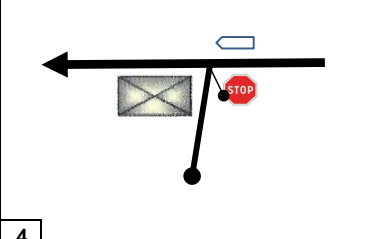

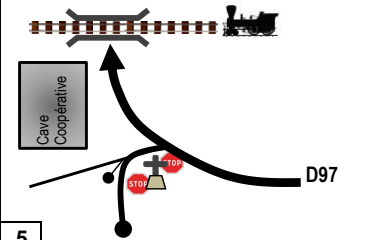



ES	4	Gonfaron 1	5,07 km	DISTANCE	7,25 km	SECTEUR	10
CH	4A	Gonfaron Regroupement		Moyenne	29,00 km/h	Temps Imparti	0h15

DISTANCE		DIRECTION	INFORMATION	Distance Totale Dégressive
TOTALE	PARTIELLE			
6,78	0,80			0,47
7,01	0,23			0,24
7,11 7,13	0,10 0,02			0,14 0,12
7,19	0,06			0,06
7,25	0,06			0,00

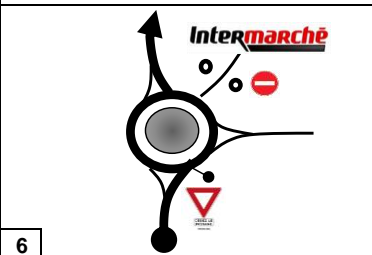
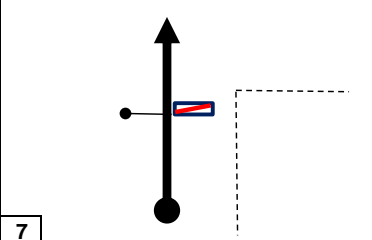
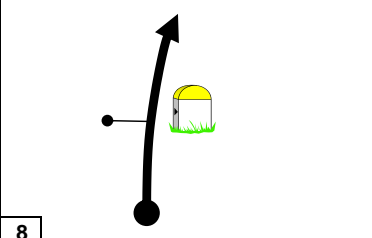

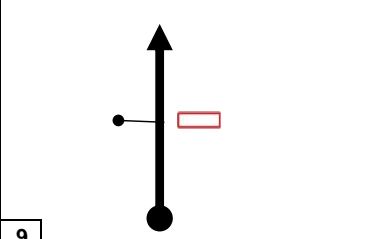




18ème Rallye Pays des Maures Gonfaron Pignans			ETAPE 1	SECTION 3
CH	4B	GONFARON - Parc Fermé	DISTANCE 6,49 km	SECTEUR 11
CH	4C	PIGNANS - Assistance "C"	Moyenne 25,96 km/h	Temps Imparti 0h15

DISTANCE		DIRECTION	INFORMATION	Distance Totale Dégressive
TOTALE	PARTIELLE			
0,00	0,00		 CH 4B Sortie Parc Fermé	6,56
0,13	0,13		 CLUB DE L'AGE	6,43
0,33	0,20		 Etroit Rue Abel Gendarme de Bevotte	6,23
0,51	0,18		 TOUTES DIRECTIONS	6,05
0,74	0,23		 X 2	5,82

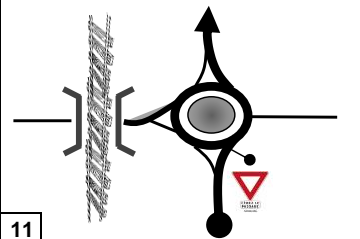

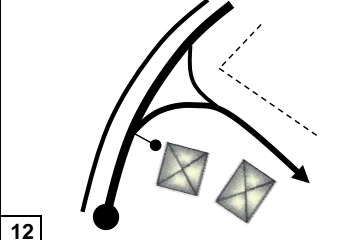

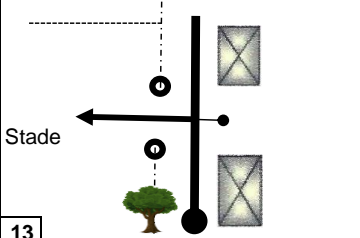

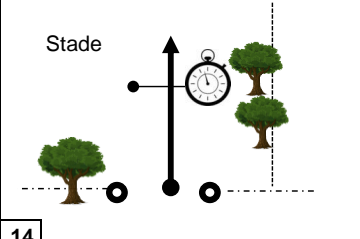
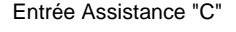


18ème Rallye Pays des Maures Gonfaron Pignans			ETAPE 1	SECTION 3
CH	4B	GONFARON - Parc Fermé	DISTANCE 6,49 km	SECTEUR 11
CH	4C	PIGNANS - Assistance "C"	Moyenne 25,96 km/h	Temps Imparti 0h15

DISTANCE		DIRECTION	INFORMATION	Distance Totale Dégressive
TOTALE	PARTIELLE			
1,38	0,64		. / D 97	5,18
0,000	1,54		Début Zone d'Etalonnage GONFARON	#####
2,83				x,xx
3,22X	4,76		Fin Zone d'Etalonnage D PIGNANS	1,80
5,06	0,30		FLASSANS A57 TOULON HYERES 	1,50



CH	4B	GONFARON - Parc Fermé	DISTANCE	6,49 km	SECTEUR	11
CH	4C	PIGNANS - Assistance "C"	Moyenne	26,24 km/h	Temps Imparti	0h15

DISTANCE		DIRECTION	INFORMATION	Distance Totale Dégressive
TOTALE	PARTIELLE			
5,70	0,59			0,79
6,35	0,65			0,14
6,45	0,10			0,04
6,49	0,04			0,00

CH	4B	PIGNANS - Entrée Assistance "C"	DISTANCE	km	SECTEUR	11
CH	4C	PIGNANS - Sortie Assistance C'	Moyenne	30 km/h	Temps Imparti	0h15

ASSISTANCE "C" - 15mn

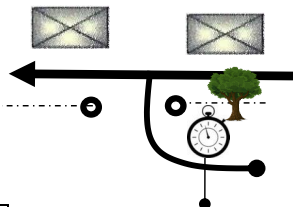

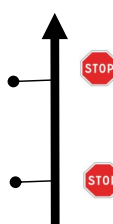

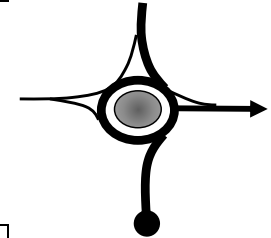
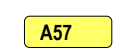
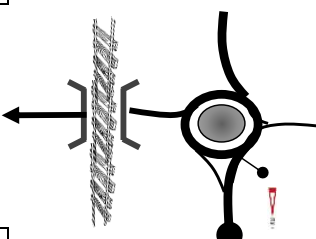
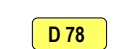
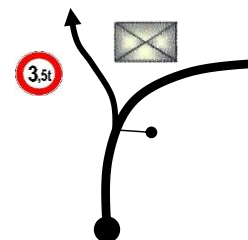
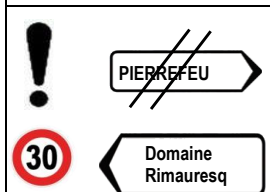
CH n° 4B - Entrée Assistance "C"



CH n° 4C - Sortie Assistance "C"

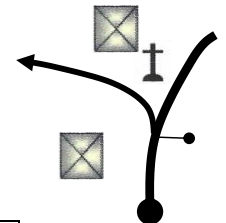



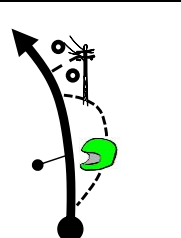

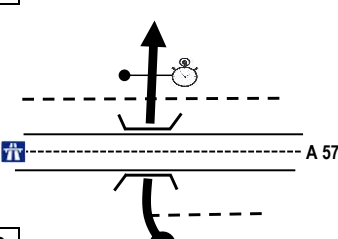



18ème Rallye Pays des Maures Gonfaron Pignans				ETAPE 1	SECTION 3
CH	4D	PIGNANS - Sortie Assistance "A"	DISTANCE	4,37 km	SECTEUR 3
CH	5	Pignans - Pont sous A 57	Moyenne	11,92 km/h	Temps Imparti 0h22

DISTANCE		DIRECTION	INFORMATION	Distance Totale Dégressive
TOTALE	PARTIELLE			
0,00	0,00		 CH 0B Sortie Assistance "A"	4,37
0,50	0,50		 STOP X2	4,37
0,72	0,22			
1,12	0,40		 TOULON HYERES	3,25
1,73	0,61		 PIERREFEU N.D. des ANGES	2,64
1,82	0,09		 30 PIERREFEU Domaine Rimauresq	2,55



18ème Rallye Pays des Maures Gonfaron Pignans				ETAPE 1	SECTION 1
CH	4D	PIGNANS - Sortie Assistance "A"	DISTANCE	4,37 km	SECTEUR 3
CH	5	Pignans - Pont sous A 57	Moyenne	11,92 km/h	Temps Imparti 0h22

DISTANCE		DIRECTION	INFORMATION	Distance Totale Dégressive
TOTALE	PARTIELLE			
2,23	0,41		 N.D. des Anges	2,14
3,63	1,40		 N. D. des ANGES SANCTUAIRE	0,74
4,17	0,54		 PORT DU CASQUE AUTORISE A PARTIR DE CETTE LIMITE	0,20
4,37	0,20		 CH n° 1 Départ à 120m	0,00

Début Zone Casque



18ème Rallye Pays des Maures Gonfaron Pignans				ETAPE 1	SECTION 3
ES	5	Pignans 1	8,24 km	DISTANCE 10,37 km	SECTEUR 14
CH	6	Marc Robert		Moyenne 36,60 km/h	Temps Imparti 0h17

DISTANCE		DIRECTION	INFORMATION	Distance Totale Dégressive
TOTALE	PARTIELLE			
0,00	0,00		Départ ES 5 N.D. des Anges Sanctuaire CROS DE PANNEAU	10,37
1,08	1,08		INTER 1 1291	9,29
1,95	0,87		INTER 2	8,42
2,22	0,27		INTER 3	8,15
3,41	1,19		INTER 4	6,96

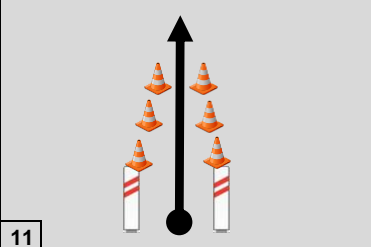


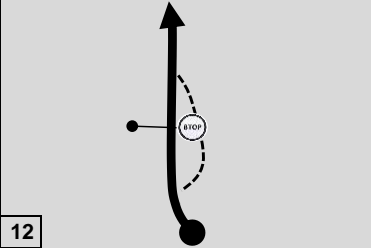


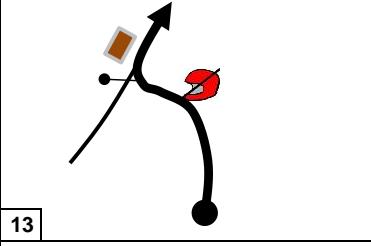

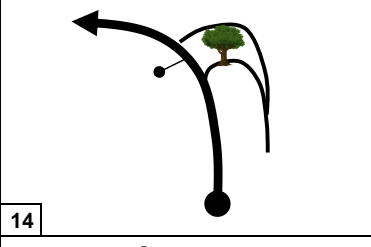




18ème Rallye Pays des Maures Gonfaron Pignans				ETAPE 1	SECTION 3
ES	5	Pignans 1	8,24 km	DISTANCE 10,37 km	SECTEUR 14
CH	6	Marc Robert		Moyenne 36,60 km/h	Temps Imparti 0h17

DISTANCE		DIRECTION	INFORMATION	Distance Totale Dégressive
TOTALE	PARTIELLE			
4,21	0,80		INTER 5 Poteau Métal	6,16
5,05	0,84		INTER 6 D123 Forêt Domianale des Maures	5,32
6,78	1,73		INTER 7	3,59
7,32	0,54		INTER 8 La Glazfière	3,05
8,24	0,92		Arrivée ES 5	2,13

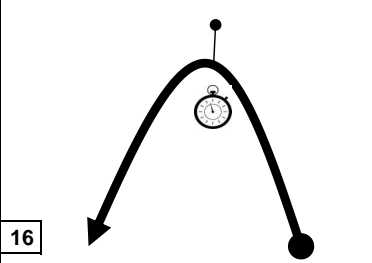



ES	5	Pignans 1	8,24 km	DISTANCE	10,37 km	SECTEUR	14
CH	6	Marc Robert		Moyenne	36,60 km/h	Temps Imparti	0h17

DISTANCE		DIRECTION	INFORMATION	Distance Totale Dégressive
TOTALE	PARTIELLE			
8,38	0,11		 	1,99
8,53	0,15		 Point STOP ES 5 	1,84
8,58	0,05		 Fôret Domianale des Maures Les Chateignerai des Maures N D des Anges	1,79
9,30	0,72		Les Chateignerai des Maures Route des Harkis	1,07
10,10	0,80			0,27



ES	5	Pignans 1	8,24 km	DISTANCE	10,37 km	SECTEUR	14
CH	6	Marc Robert		Moyenne	36,60 km/h	Temps Imparti	0h17

DISTANCE		DIRECTION	INFORMATION	Distance Totale Dégressive
TOTALE	PARTIELLE			
10,37	0,27		 CH 6	0,00



18ème Rallye Pays des Maures Gonfaron Pignans				ETAPE 1	SECTION 3
ES	6	Gonfaron 1	5,07 km	DISTANCE 7,25 km	SECTEUR 15
CH	6A	Gonfaron Regroupement		Moyenne 29,00 km/h	Temps Imparti 0h15

DISTANCE		DIRECTION	INFORMATION	Distance Totale Dégressive
TOTALE	PARTIELLE			
0,00	0,00		Départ ES 6	7,25
1,38	1,38		INTER 2 La Glacière	5,87
2,36	0,98		INTER 3	4,89
3,48	1,12		INTER 4 ATTENTION CHICANE !!!	3,77
3,76	0,28		INTER 5	3,49



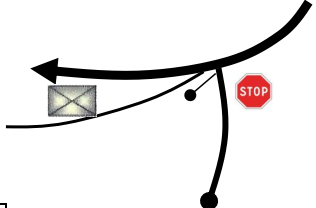

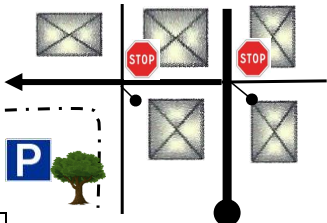

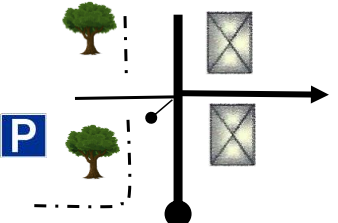
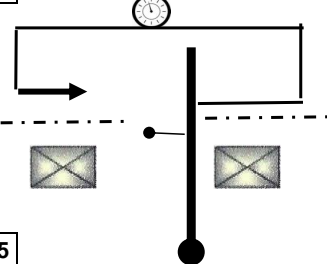



18ème Rallye Pays des Maures Gonfaron Pignans				ETAPE 1	SECTION 3
ES	6	Gonfaron 1	5,07 km	DISTANCE 7,25 km	SECTEUR 15
CH	6A	Gonfaron Regroupement		Moyenne 30,80 km/h	Temps Imparti 0h15

DISTANCE		DIRECTION	INFORMATION	Distance Totale Dégressive
TOTALE	PARTIELLE			
4,20	0,44			3,05
5,07	0,87		Arrivée ES 6	2,18
5,27	0,20		Dispositif de Ralentissement voie rétrécie par des Cônes 100m avant le point Stop	1,98
5,42	0,15		Point STOP ES 6	1,83
5,52	0,10		PORT DU CASQUE INTERDIT SUR LE ROUTIER	1,73



ES	6	Gonfaron 1	5,07 km	DISTANCE	7,25 km	SECTEUR	15
CH	6A	Gonfaron Regroupement		Moyenne	29,00 km/h	Temps Imparti	0h15

DISTANCE		DIRECTION	INFORMATION	Distance Totale Dégressive
TOTALE	PARTIELLE			
6,78	0,80			0,47
7,01	0,23			0,24
7,11 7,13	0,10 0,02			0,14 0,12
7,19	0,06			0,06
7,25	0,06			0,00

